

HRT // Houtrust Torens Den Haag // NL

project: Ontwikkelaarsprijsvraag woningen, Houtrust, Den Haag, NL
ontwerp: Miguel Loos / de architectengroep (ism. Dick van Gameren)
opdrachtgever: AM Wonen, Thunissen ontwikkeling bv
datum: April 2003
budget: --
oppervlakte: 36.800 m2
status: schetsontwerp afgerond

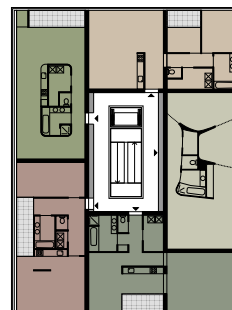
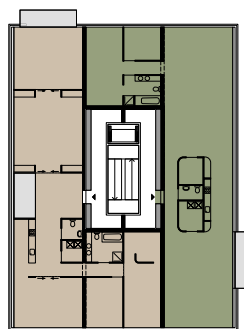
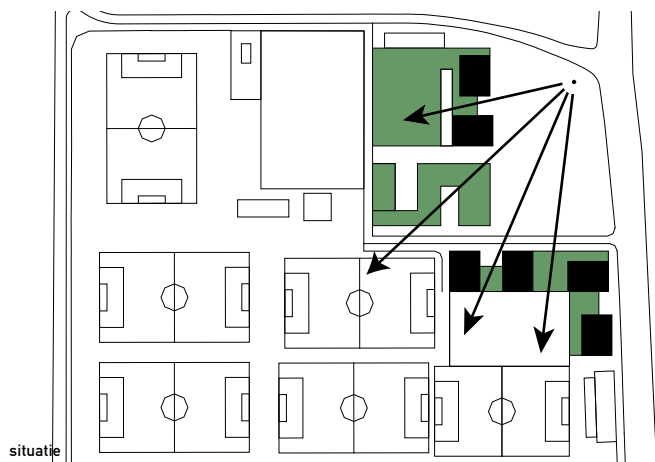
Zes woontorens voegen zich in de geometrische ordening van het gebied en houden het open karakter ervan in stand doordat ze zo veel mogelijk naar de rand zijn geschoven. De zes woontorens staan in twee groepen op eendoorgaande plint, waarin het parkeren, de entrees, bergingen, een school, een sporthal, een sportschool en een bestaande squashhal zijn opgenomen.

De torens zijn zo geordend dat vrijwel alle woningen uitzicht bieden op zowel de velden, de duinen als het kanaal. Bovendien behouden de bewoners van de aangrenzende buurten tussen de torens door een deel van hun uitzicht.

Het "wilde" duingroen dringt het terrein binnen en zet zich, vanaf het voorplein, via de entreehoven en patio's door naar de daken. De geometrische structuur van de sport- en bouwvelden wordt zichtbaar door de bomenrijen die de lanen en paden tussen de velden en gebouwen begeleiden.

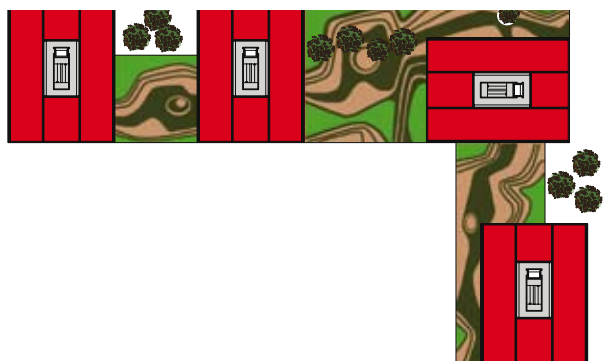
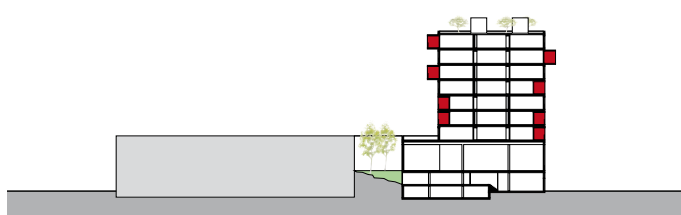
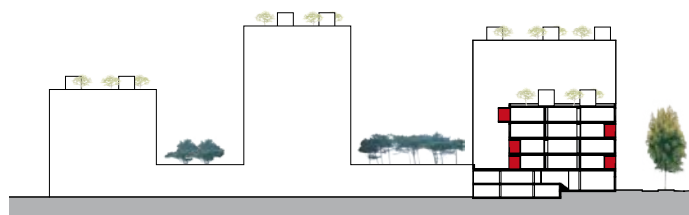
Natuurlijk en in cultuur gebracht landschap raken hierdoor met elkaar verweven.

Houtrust, ooit een buitenplaats aan de rand van Den Haag, is nu een restruimte tussen de Bosjes van Poot en twee woongebieden, de Vogelwijk en het Statenkwartier. Het plangebied, is samen met de aangrenzende sportterreinen, opgevat als een open plantage van velden en bomenlanen in het duinbos.

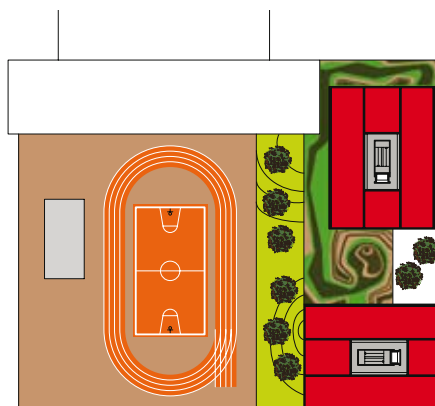


flexibele plattegrond

doorsneden en gevels



plattegrond toren 1, nivo 2, woontorens



plattegrond toren 6, nivo 3, woontorens



zicht op toren 1 t/m 4 vanaf het voetbalveld



zicht vanuit de parkeergarage nivo 1 onder toren 1



vogelvlucht impressie



entree situatie



zicht vanuit toren 1 over groene daken naar de duinen